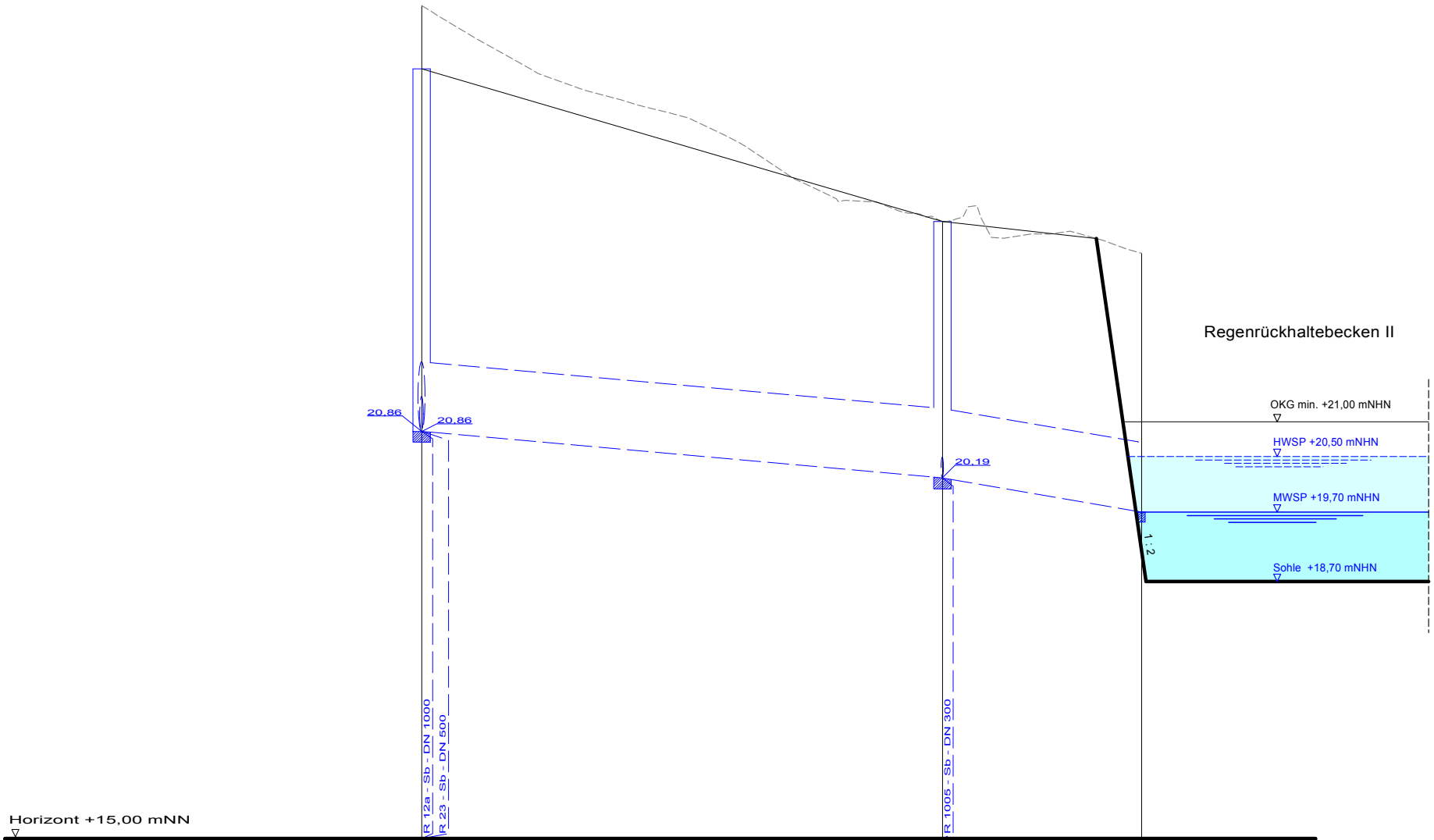
Regenrückhaltebecken II
OKG min. +21,00 mNHN
HWSP +20,50 mNHN
MWSP +19,70 mNHN
Sohle +18,70 mNHN
1 : 2
20,86
20,86
20,19
R 12a - Sb - DN 1000
R 23 - Sb - DN 500
R 1005 - Sb - DN 300
Horizont +15,00 mNN

OK Gelände	[mNN]	26,99		23,88		23,42
Schachtbezeichnung		R 24		R 25		R 26
OK Deckel	[mNN]	26,08		23,88		20,70
Sohle Einlauf	[mNN]			20,19		19,70
Sohle Auslauf	[mNN]	20,86		20,19		
Schachtabstand	[m]		74,96		28,68	
Gefälle	[%]		0,89		1,71	
DN	[mm]		1000			
Material			S b			

Regenrückhaltebecken II

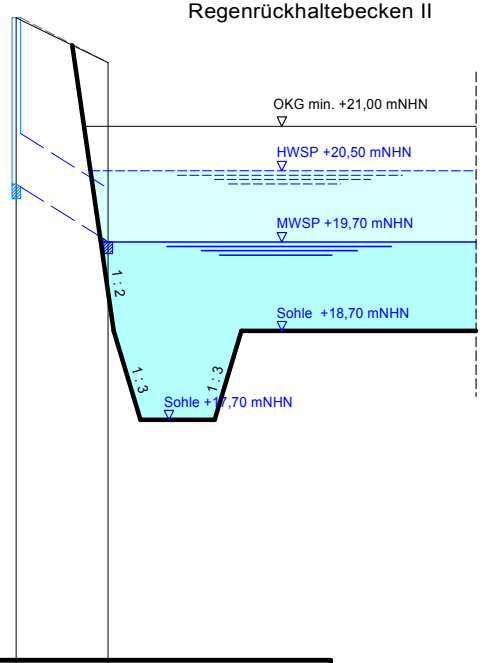
OKG min. +21,00 mNHN
HWSP +20,50 mNHN
MWSP +19,70 mNHN
1 : 2
Sohle +18,70 mNHN
1 : 3
1 : 3
Sohle +17,70 mNHN

Horizont +15,00 mNN

OK Gelände	[mNN]	22,22		21,71
Schachtbezeichnung		182028		182028a
OK Deckel	[mNN]	22,22		21,71
Sohle Einlauf	[mNN]			19,10
Sohle Auslauf	[mNN]	20,35		
Schachtabstand	[m]		10,33	
Gefälle	[%]		6,29	
DN	[mm]		600	
Material			S b	

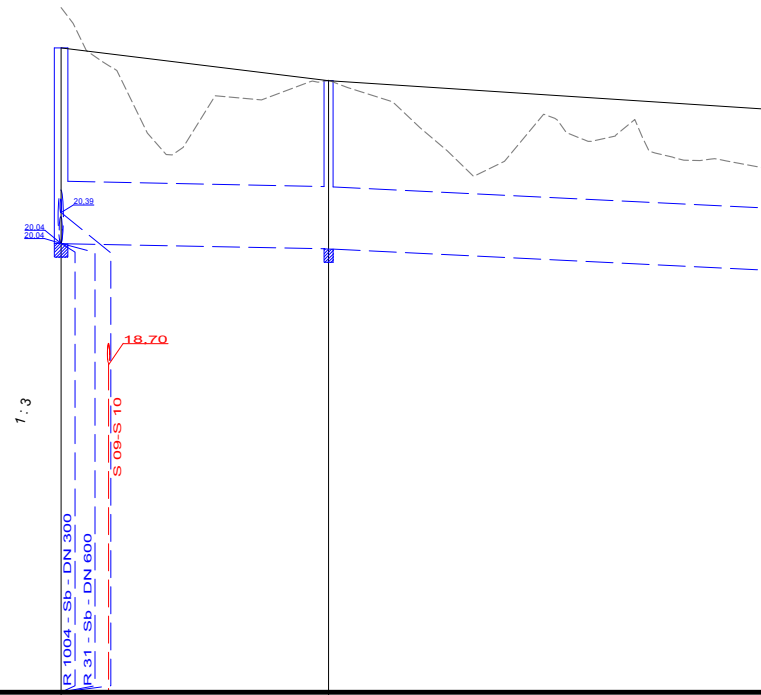
20.39
20.04
20.04
18.70
S 09-S 10
1 : 3
R 1004 - Sb - DN 300
R 31 - Sb - DN 600

Horizont +15,00 mNN

OK Gelände	[mNN]	21,82		21,87	
Schachtbezeichnung		R 32		R 33	
OK Deckel	[mNN]	22,24		21,87	
Sohle Einlauf	[mNN]			19,98	
Sohle Auslauf	[mNN]	20,04		19,98	
Schachtabstand	[m]		30,06		57,50
Gefälle	[%]		0,26		0,49
DN	[mm]		700		
Material			S b		

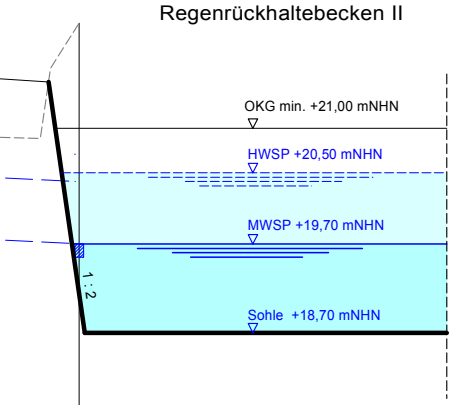
Regenrückhaltebecken II
OKG min. +21,00 mNHN
HWSP +20,50 mNHN
MWSP +19,70 mNHN
1 : 2
Sohle +18,70 mNHN

	22,18
	R 34
	20,40
	19,70

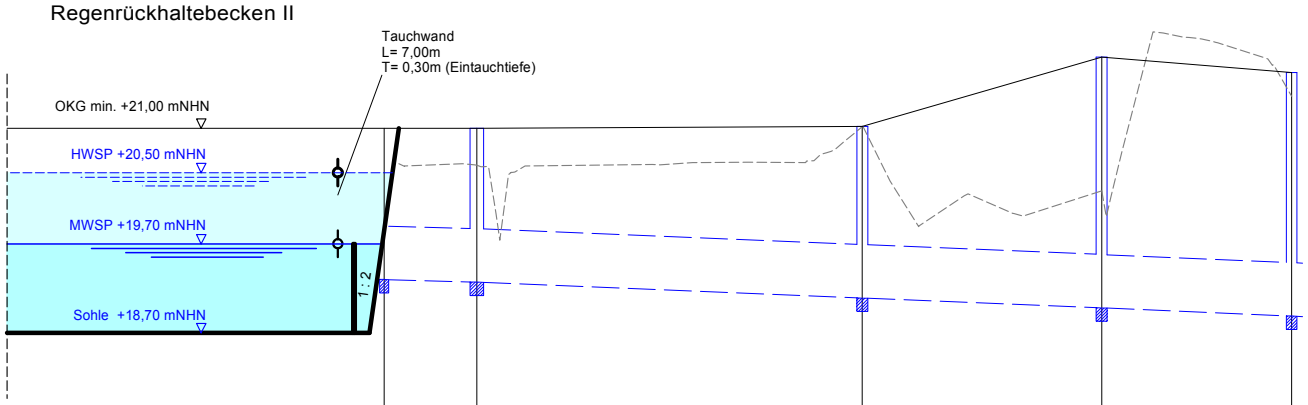
Regenrückhaltebecken II
Tauchwand
L= 7,00m
T= 0,30m (Eintauchtiefe)
OKG min. +21,00 mNHN
HWSP +20,50 mNHN
MWSP +19,70 mNHN
1 : 2
Sohle +18,70 mNHN

Horizont +15,00 mNN

OK Gelände	[mNN]	20,25	20,58	21,02	20,29	21,31
Schachtbezeichnung		R 39	R 39b	R 39a	R 40	R 41
OK Deckel	[mNN]	19,90	21,00	21,02	21,80	21,63
Sohle Einlauf	[mNN]		19,27	19,09	18,98	18,89
Sohle Auslauf	[mNN]	19,30	19,27	19,09	18,98	
Schachtabstand	[m]	10,42	43,32	26,89	21,36	
Gefälle	[%]	0,29	0,41			
DN	[mm]	600				
Material		S b				

Regenrückhaltebecken II

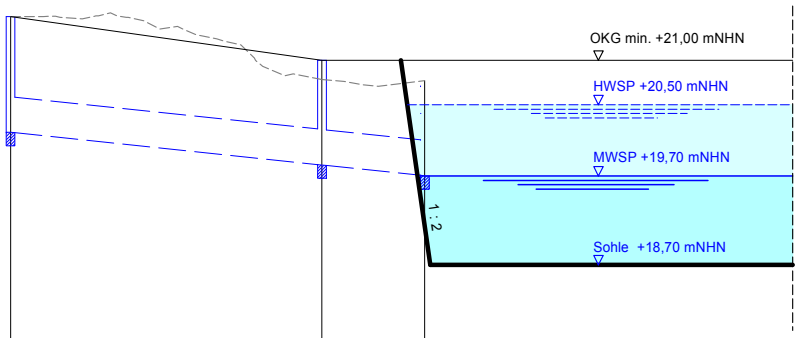
OKG min. +21,00 mNHN
HWSP +20,50 mNHN
MWSP +19,70 mNHN
1 : 2
Sohle +18,70 mNHN

Horizont +15,00 mNN

OK Gelände	[mNN]	21,49		20,78		20,77
Schachtbezeichnung		R 36		R 36a		R 35
OK Deckel	[mNN]	21,49		21,00		20,10
Sohle Einlauf	[mNN]			19,82		19,70
Sohle Auslauf	[mNN]	20,19		19,82		
Schachtabstand	[m]		35,00		11,56	
Gefälle	[%]		1,05			
DN	[mm]		400			
Material			B			

INDEX	DATUM	ART DER ÄNDERUNG	BEARBEITET	GEPRÜFT

AUFTRAGGEBER
Gemeinde Schönkirchen
über das Amt Schrevenborn
Dorfplatz 2
24226 Heikendorf

DATUM **18.07.2017**	BAUVORHABEN **Erschließung des B-Planes 44 in der Gemeinde Schönkirchen**	MASSSTAB **1 : 500 / 50**
GEZEICHNET **Heppner**		PROJEKT-NR. **2015-212**
BEARBEITET **Hannich**	PLANBEZEICHNUNG **Längsschnitt Kanalbau in und aus RRB II**	PLAN-NR. **E 15.212** **6.13**
GEPRÜFT **Hannich**		

AUFTRAGNEHMER

IBL
ingenieurbüro LEVSEN

IBL
Ing.- Büro Levsen GbR

Neuheikendorfer Weg 37a
D 24226 Heikendorf

Tel. +49(431) 570 945-0
Fax 570 945-20
alevsen@ib-levsen.de

PLANVERFASSER

iPP

Ingenieure für Bau, Umwelt
und Stadtentwicklung
iPP Ingenieurgesellschaft
Possel u. Partner GmbH & Co. KG
Rendsburger Landstr. 196-198
D 24113 Kiel
Tel. +49(431) 6 49 59-0 Fax 6 49 59-59
info@ipp-kiel.de www.ipp-kiel.de

P:\...\2015-212 Erschließung B-Plan 44 Schönkirchen\10 Pläne-CAD\02 GEOvision\03 Entwurf\E15-212 Längsschnitte Kanalbau.GVP