



Einziehungs- und Widmungsverfügung

Einziehung

Gemäß § 8 Abs. 1 Satz 1 des Straßen- und Wegegesetzes des Landes Schleswig-Holstein (StrWG) vom 25. November 2003 – GVOBl. Schl.-H. Seite 631, zuletzt geändert durch Art. 1 Ges. v. 18.10.2024, GVOBl. S. 749, verfügt das Amt Schrevenborn nach Beschlussfassung durch die Gemeindevertretung Mönkeberg vom 13.10.2025 die Einziehung folgender Straße:

Das in der beiliegenden Anlage I rot markierte, bisher dem öffentlichen Verkehr als sonstige öffentliche Straße (öffentliche Parkplatzanlage) gewidmete Flurstück 93/269, Flur 2, Gemarkung Mönkeberg, wird nach § 8 Abs. 1 Satz 1 (StrWG) eingezogen.

Widmung

Gemäß § 6 des Straßen- und Wegegesetzes des Landes Schleswig-Holstein (StrWG) vom 25. November 2003 – GVOBl. Schl.-H. Seite 631, zuletzt geändert durch Art. 1 Ges. v. 18.10.2024, GVOBl. S. 749, wird nach Beschlussfassung durch die Gemeindevertretung Mönkeberg vom 13.10.2025 folgende Straße dem öffentlichen Verkehr gewidmet und zwar

**als sonstige öffentliche Straße (öffentliche Parkplatzanlage)
nach § 3 Abs. 1 Ziffer 4c StrWG**
(in der Anlage II gelb markiert)

in der Straße „Dorfstraße“, belegen in der Gemarkung Mönkeberg

Flur 2,

Flurstücke: teilweise 93/269 und 95/58.

Die Lage und der Umfang der gewidmeten Flächen ergibt sich aus dem zu dieser Widmungsverfügung erstellten Lageplan (Anlage II). Der Lageplan II ist Bestandteil dieser Widmungsverfügung. Sofern sich Flurstücksbezeichnungen ändern oder nicht alle Flurstücke erfasst wurden, gelten die in dem Lageplan (Anlage II) markierten Flächen als gewidmet.

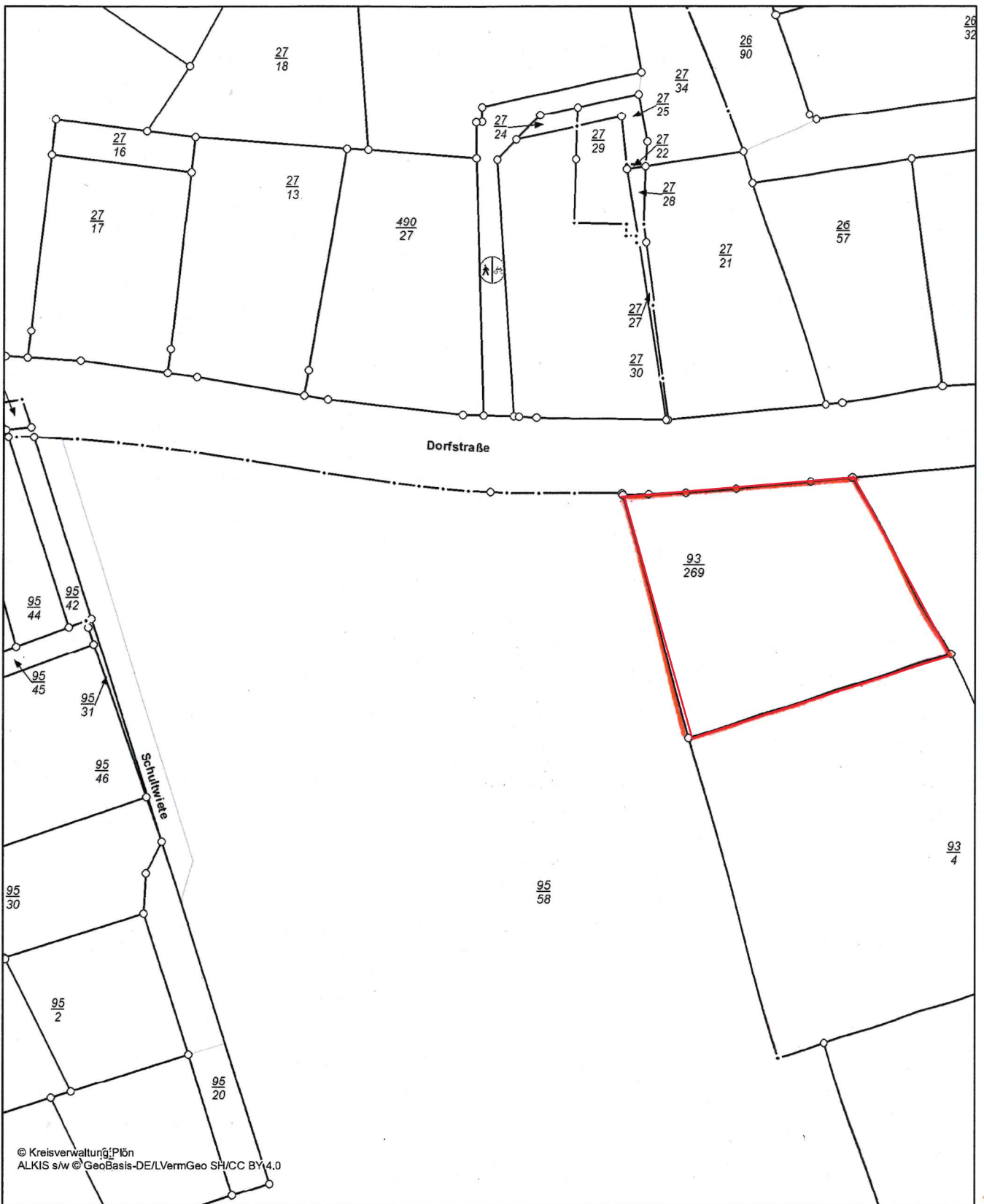
Rechtsbehelfsbelehrung

Gegen diese Einziehungs- und Widmungsverfügung kann innerhalb eines Monats nach öffentlicher Bekanntmachung Widerspruch erhoben werden. Der Widerspruch ist beim Amt Schrevenborn, die Amtsdirektorin, Sachgebiet 30, Dorfplatz 2 in 24226 Heikendorf einzulegen.

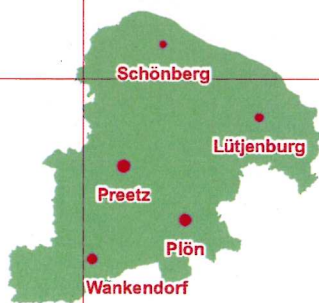
Heikendorf, 23.10.2025

Amt Schrevenborn
Die Amtsdirektorin
gez. Bohrer
Bohrer

Anlage I



© Kreisverwaltung Plön
ALKIS s/w © GeoBasis-DE/LVermGeo SH/CC BY/4.0



Datenauszug

Erstellt für Maßstab 1:750



Erstellt von

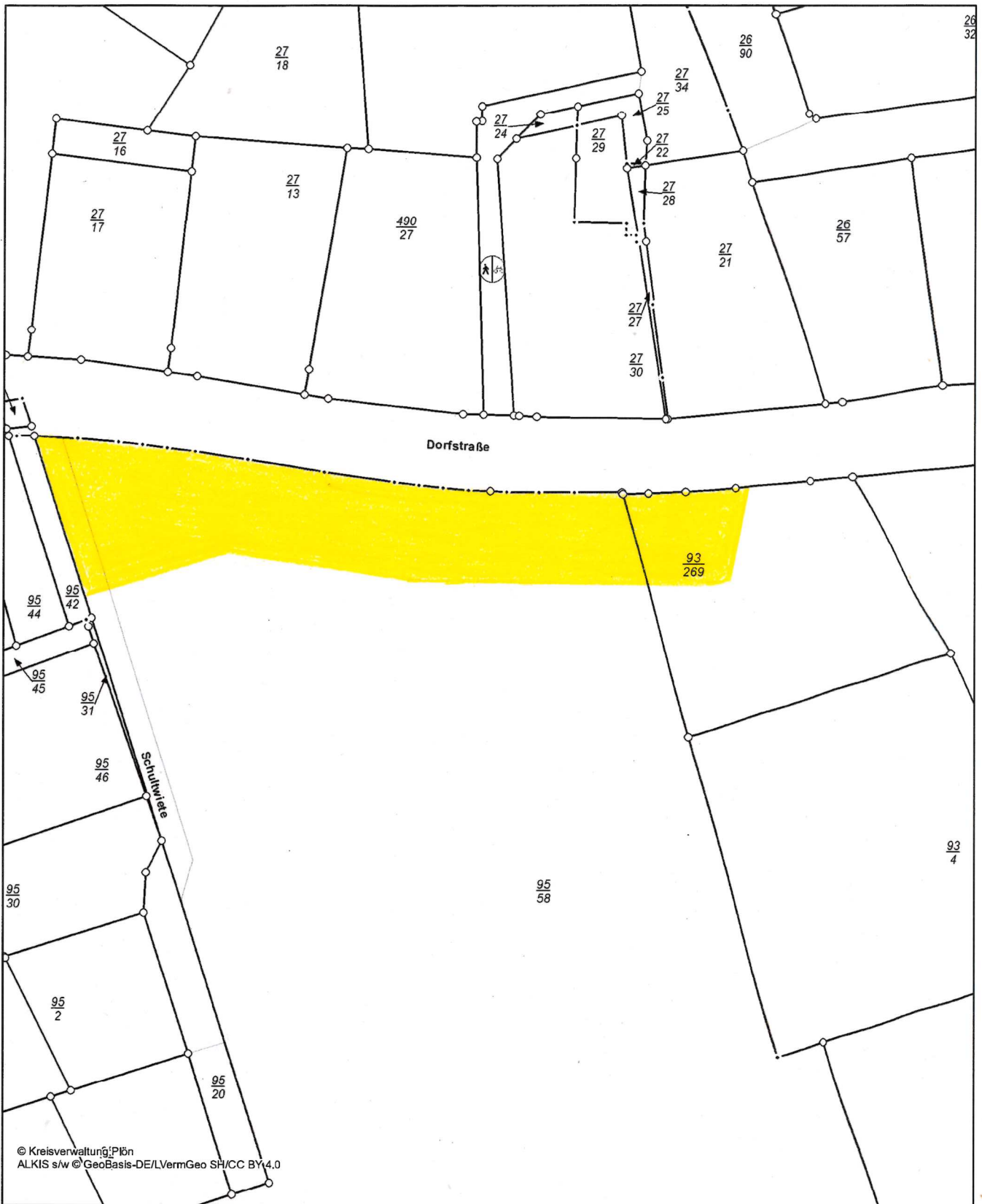
Erstellungsdatum 12.08.2025



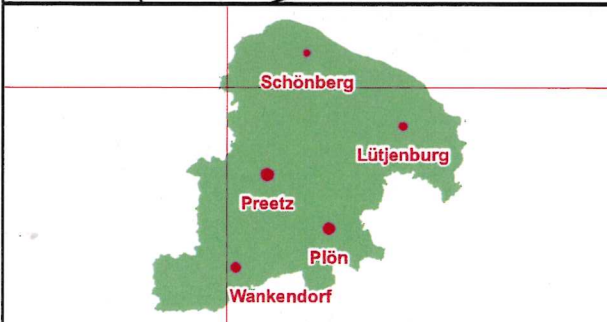
Amt Schrevenborn



Anlage II



© Kreisverwaltung Plön
ALKIS s/w © GeoBasis-DE/LVermGeo SH/CC BY 4.0



Datenauszug

Erstellt für Maßstab 1:750



Erstellt von

Erstellungsdatum 12.08.2025



Amt Schrevenborn

